

KRAJ:	MORAVSKOSLEZSKÝ
KATASTRÁLNÍ ÚZEMÍ:	SUCHDOL NAD ODROU
PARCELY:	PARCELY
DRUH POZEMKŮ:	OSTATNÍ PLOCHA

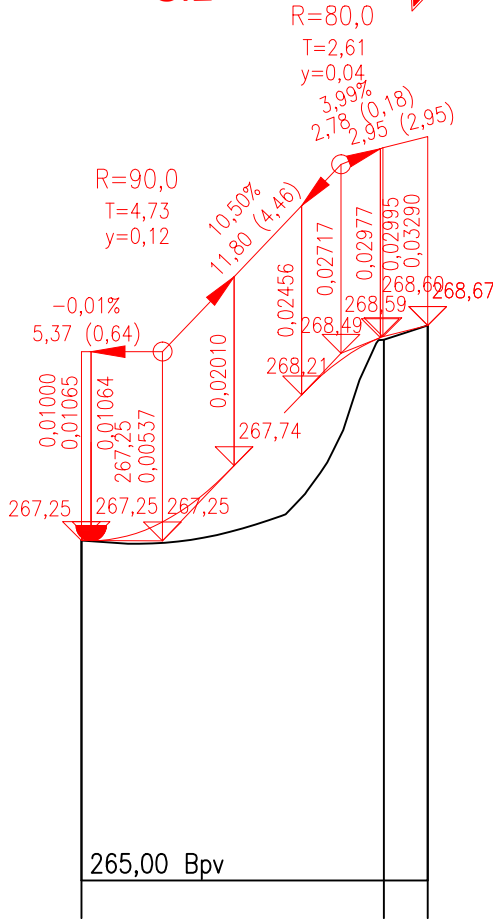
SO 132 - HOSPODÁŘSKÝ SJEZD

Podrobný podélný profil: HS10

M 1:500/50

Rozsah: km 0,00000 - km 0,022

SIL.III/04736



SROVNÁVACÍ ROVINA: 265,00 Bpv

ZMĚNA PŘÍČ. SKLONU:

KÓTY NIVELETY:

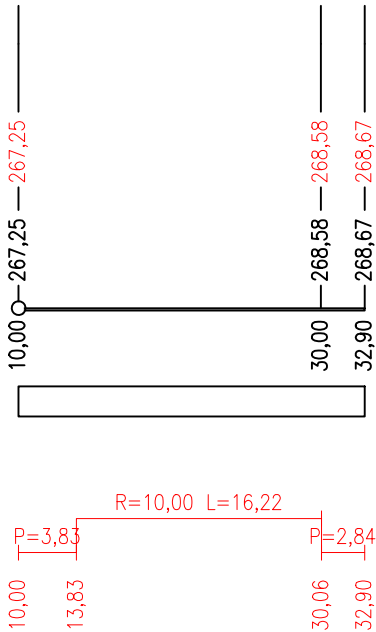
KÓTY TERÉNU:

STANIČENÍ:

VZDÁLENOST PŘ. ŘEZŮ:

STANIČENÍ PŘ. ŘEZŮ:

SMĚROVÉ POMĚRY:





ZMĚNA VÝKRESU:

Č. ZMĚNY	PŘEDMĚT ZMĚNY	ZMĚNU PROVEDL	PODPIS	DATUM ZMĚNY
1	AKTUALIZACE 2024			06/2024
2				
3				

SO 132

SOUŘADNICOVÝ SYSTÉM : JTSK

VÝŠKOVÝ SYSTÉM : B.p.v.

VEDOUcí PROJEKTANT - HIP	ING. MARTIN STANĚK				
ZODPOVĚDNÝ PROJEKTANT	ING. MARTIN STANĚK				
VYPRACOVAL	ING. TEREZA STRAKOŠOVÁ				
KONTRLOVAL	ING. ZDENĚK LEGERSKÝ				
Kraj, MěÚ, ObÚ	MORAVSKOSLEZSKÝ KRAJ, SUCHDOL NAD ODROU				
OBJEDNATEL, INVESTOR	STÁTNÍ POZEMKOVÝ ÚŘAD, NOVÝ JIČÍN				
NÁZEV AKCE: Realizace SZ navržených v KoPÚ Suchdol nad Odrou-I.etapa			DATUM	06/2024	
			FORMÁT	A4 x 2	
			MĚŘÍTKO	1 : 500/ 50	
			STUPEŇ	PDPS	
			ZAK. ČÍSLO	240106	
NÁZEV OBJEKTU: HOSPODÁŘSKÝ SJEZD HS10			Č. SOUPRAVY		Č. VÝKRESU 03
NÁZEV VÝKRESU: PODÉLNÝ PROFIL					